हायब्रीड ॲन्यूईटी (HAM) योजने अंतर्गत कामे याप्रमाणे दर्शविण्यात आली आहेत

अ.क्र.	पॅकेज क्रमांक	रस्त्याचा दर्जा	कामाचे नाव	एकूण लांबी कि.मी.	कामाचे क्रमांक	लांबी (कि.मी.)	जिल्हा	प्रस्तावित किंमत (कोटी रुपये)	पेरा
1	एमयू-01	रा.म.75	A रिंगरोड आणि इतर संलग्नीत मुख्यमंत्रीमार्गाचे रुंदीकरण व पेव्ड शोल्डरचे बांधकाम करणे ता.वसई	36.58	0.00 ते 34/600		पालघर		
		इतिमा-28	B - रस्ता क्रमांक 2 वरील लांबीचा पालघर रस्त्याची सुधारणा करणे ता.डहाणू	14.90	0.00 ते 14/900		पालघर		
		इतिमा-38	C - रस्ता क्रमांक 2वरील लांबीचा पालघर रस्त्याची सुधारणा करणे ता.डहाणू	9.10	0.00 ते 9/100		पालघर		
		इतिमा-69	D - पालघर (वसूरा) अंतर्गत रस्त्याची सुधारणा करणे	8.20	0.00 ते 8/200		पालघर		
				68.70					
2	एमयू-02	इतिमा-15	A- वाडा - शिरोळे वाडा तलावाचा	4.73			पालघर		
		रा.म.73	पिंपळदरा वाडी रस्त्याची सुधारणा करणे	17.36					
		रा.म.76	ता.विक्रमगड	14.65					
		रा.म.24	B - रस्ता दुरुस्त करणे ता.शहा	48.45	53/600 ते 98/00				
				85.46					
3	एमयू-03	रा.म.77	जिप मर्यादे जव्हार जव्हार मोखाडा महाजंबर रस्ता ता.जव्हार	62.82	24/00 ते 86/615		पालघर		
4	एमयू-04	रा.म.50	अ- मोखाडा शेलमाळ घोटी मनमाड रा.म.ते मोठे पेवेमेंट खांदवी सुधारणा करणे ता. शहापूर	38.00	0.00 ते 38/00		ठाणे		
		इतिमा-57	ब - खर्डे पिंपळी वेहळोली-3 ते रा.म.ते रस्त्याची सुधारणा करणे	23.60	0.00 ते 23/600		ठाणे		
				61.60					
5	एमयू-05	रा.म.78	मोखाडा कासा दोंदाळा टोकावडे दोंदाळे ते कडा रस्त्याची सुधारणा करणे ता.अंबरनाथ	80.30	44/00 ते 130/640		ठाणे		
6	एमयू-06	इतिमा-49	A- अंबरनाथ आसनगाव टिटवाळा गोवेली रस्त्याचा वरुणा दुरुंगपाडा वाडा अंबरनाथ रोडचा सुधारणा करणे ता.कल्याण	32.60	0.00 ते 32/600		ठाणे		
		इतिमा-64	B - वंगाव शिवळे वाडा वाडा ठाणे रस्त्याची सुधारणा करणे ता. वाडा	32.40	0.00 ते 26/600				
				64.90					
				423.47					

राष्ट्रीय महामार्ग (NATIONAL HIGHWAY) जिल्हा ठाणे व पालघर

अ.क्र.	रस्त्याचा क्रमांक	रस्त्याचे नाव	ठाणे जिल्ह्यातील लांबी	पालघर जिल्ह्यातील लांबी	एकूण लांबी
1	रा.म.मा.क्र.3	ठाणे ते राष्ट्रीय महामार्ग	94.58	0.00	94.58
2	रा.म.मा.क्र.4	मुंबई ते पुणे महामार्ग महामार्ग	21.00	0.00	21.00
3	रा.म.मा.क्र.48 (NH.8)	मुंबई ते अहमदाबाद महामार्ग महामार्ग	8.37	116.40	120.77
4	रा.म.मा.क्र.161 (ह्या.-222)	कल्याण-मुरबाड-बदलापूर-अंबरनाथ राष्ट्रीय महामार्ग	94.95	0.00	94.95
5	रा.म.मा.क्र.160 (ब)	पालघर-अंबोर-पिंजळजाळ-जोधळा	0.00	106.40	106.40
पालघर ते अंबोर	(रा.मा.-34)	अंबोर राष्ट्रीय महामार्ग	23.40	0.00	23.40
मनोर ते पिंपळनाथ	(रा.मा.-73)		21.20	0.00	21.20
पिंजळजाळ ते जव्हार	(रा.मा.-76)		17.80	0.00	17.80
जव्हार ते मोखाडा	(रा.मा.-80)		22.00	0.00	22.00
मोखाडा ते पालघर	जिल्हा हद्द		22.00	0.00	22.00
6	रा.म.मा. क्र.548 (ए)	वसूरा मुरबाड कल्याण भिवाडा वाडा अहमदाबाद राष्ट्रीय महामार्ग	0.00	49.27	49.27
वसूरा ते मुरबाड	वसूरा (कुंडा - (44/22 ते 67/400)		0.00	29.20	29.20
	मुरबाड तालुका - (67/400 ते 75/400)		0.00	8.00	8.00
रायते ते रायटाळ ते टाळ हद्द	मुरबाड तालुका - (75/400 ते 93/470)		0.00	18.07	18.07
7	रा.म.मा. क्र.848 (ए)	अंबरनाथ कुळगाव महामार्ग	0.00	5.10	5.10
8	समृद्धी महामार्ग	नागपूर मुंबई सुपर कम्युनिकेशन द्रुतगती महामार्ग	67.70	0.00	67.70
9	अहमदाबाद ते मुंबई एक्सप्रेसवे		5.20	110.00	115.20
	एकुण		288.80	386.17	674.97

Ahamdabad Mumbai Expressway (Virar - JNPT)

1	Palghar District	Ch Km. 0/00 to km. 19/00	19				
2	Thane District	Ch Km. 19/00 to km. 74/00	55				
3	Raigad District	Ch Km. 74/00 to km. 94/59	55				
	Thane District	3.50 Km. + 55.00 Km.	58.5				
	Palghar District	110.70 Km. + 19.00 Km.	130.70				
		Total	189.20				

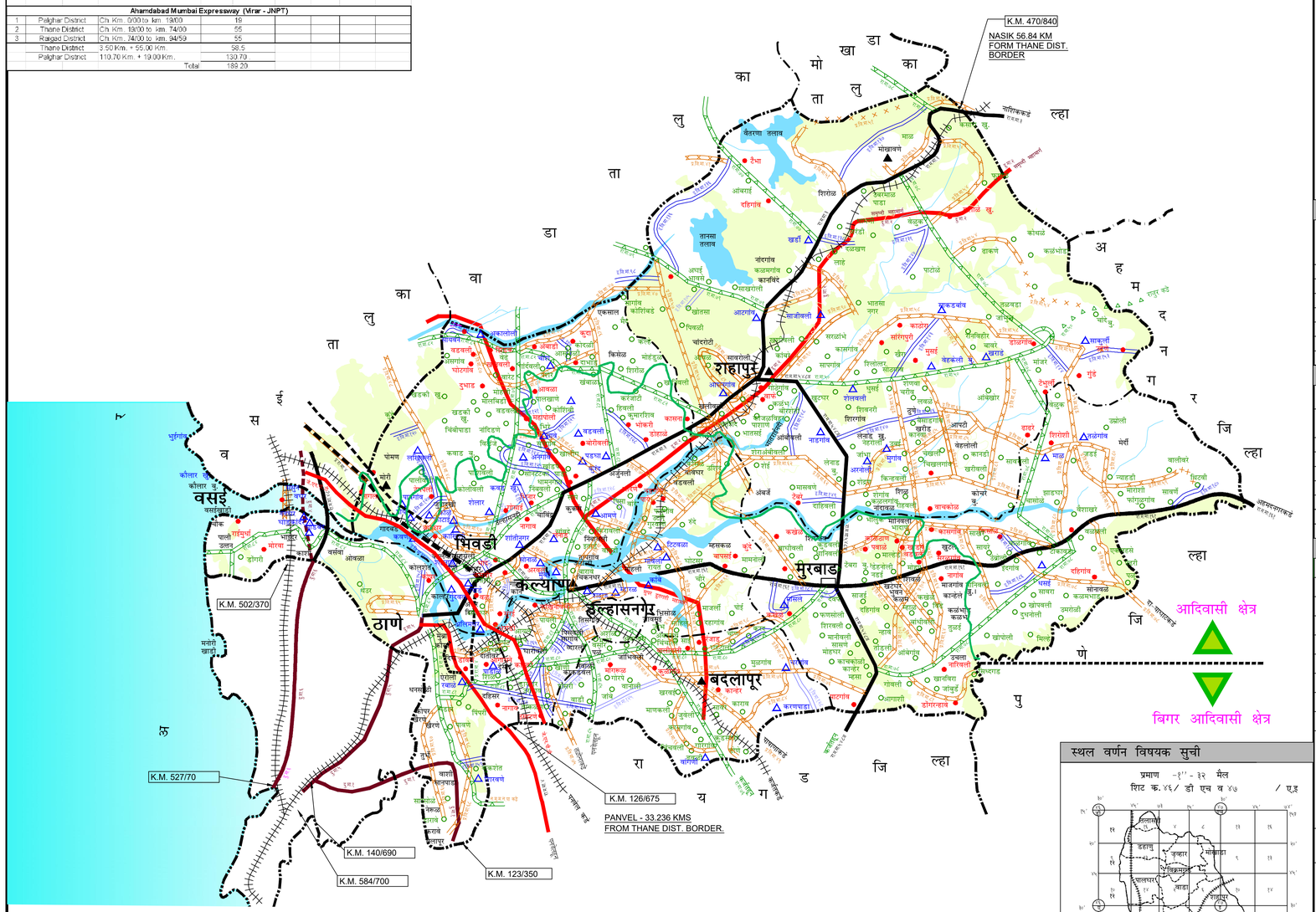

स्थल वर्णन विषयक सुची

प्रमाण - १" - ३२ मैल
शिट क्र.४६/ डी एच व ४७ / ए.इ

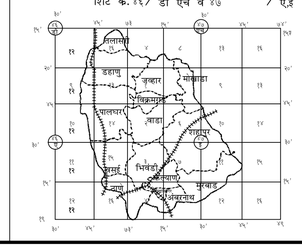

उ

प्रमाण १" से.मी. = १.५० कि.मी.

२००१-२०२१

रस्ते विकास योजना
ठाणे सा बां मंडळ

जिल्हा ठाणे

१. जिल्हा मुख्यालय **ठाणे**
२. जिल्हयाचे एकुण क्षेत्रफळ ९५५८.०० चौ.कि.मी.
३. एकुण लोकसंख्या ८१,३१,८५९

दर्शक नकाशा - महाराष्ट्र राज्य

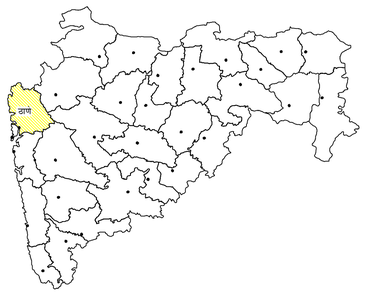

2001 जनगणना सूची

लोकसंख्या गट	चिन्ह	२००१ चे जनगणनेनुसार गावे	बारमाही रस्त्याने जोडलेली गावे/खेडी	आठमाही रस्त्याने जोडलेली गावे/खेडी	आद्याप रस्त्याने न जोडलेली गावे/खेडी
५०० ते ९९९	○	५६०	०	०	०
१००० ते १४९९	●	३५७	०	०	०
१५०० ते ४९९९	△	४०५	०	०	०
५००० ते ९९९९	▲	४१	०	०	०
१०००० ते ४९९९९	▭	२७	०	०	०
५०००० त्याहून अधिक	▬	१३	०	०	०
एकुण		१४०३	०	०	०

वर्गीकरण तक्ता

अ क्र	रस्त्याचा प्रकार	अस्तित्वातील	नियोजित		
१	द्रुतगती महामार्ग समृध्दी महामार्ग			०	०
२	राष्ट्रीय महामार्ग		● ● ● ● ●	२४०.८५	३९६.२०
३	प्रमुख राज्य मार्ग		□ □ □ □ □	२४०.०३	१६६.१०
४	राज्य मार्ग	△ △ △ △ △	△ △ △ △ △	११७०.३५	१५५५.९२
५	प्रमुख जिल्हा मार्ग	× × × × ×	× × × × ×	११८६.८३	१८३०.४४
६	इतर जिल्हा मार्ग			१०५१.०९	८२२.६४
७	ग्रामिण मार्ग			५३३८.८८	५५२६.७५
	एकुण			९२२८.०३	१०२९८.०७

चिन्हे:-

जिल्हा हद्द		धरण व तलाव	
तालुका हद्द		नद्या	
रेल्वे मार्ग		कालवा	
अदिवासी क्षेत्र		वनक्षेत्र	
ग्रामीण रुग्णालय	⊕	तिर्थक्षेत्र	
हवाई धावपट्टी		औद्योगिक शहरे	○
पर्यटन स्थळ		साखर कारखाना	
कार्यक्षेत्र		किल्ला	
सुपर हायवे			

टिप :
५०० हून कमी लोकवस्तीची खेडी व ग्रामीण मार्ग यासाठी तालुका नकाशा पहावा.

ठाणे सार्वजनिक बांधकाम मंडळ,

सचिव (रस्ते)
सा. बां. विभाग
महाराष्ट्र राज्य
मुंबई

File Name :jivaithanerstdrawing-dashMAM

Converted by : UNIVERSAL ENTERPRISES, Kop Mob: 94220 43348, 98225 99295